

ROMÂNIA
JUDEȚUL SĂLAJ
CONSILIUL LOCAL BOBOTA

HOTĂRÂREA NR. 20
DIN 31 mai 2016
privind aprobarea Amenajamentului pastoral al comunei Bobota

Consiliul Local al comunei Bobota, întrunit în ședință ordinară,

Având în vedere obligația legală de a supune spre analiză și aprobare către autoritatea deliberativă Amenajamentul pastoral pentru pajiștile aparținând Comunei Bobota, lucrare care a fost întocmită de către Oficiul de Studii Pedologice și Agrochimice Sălaj și vizată de Direcția Agricolă Sălaj,

Văzând:

- prevederile art. 9 alin. (9) din O.U.G. nr. 34/2013 privind organizarea, administrarea și exploatarea pajiștilor permanente și pentru modificarea și completarea Legii fondului funciar nr. 18/1991, cu modificările și completările ulterioare.
- prevederile art. 8 alin. (1), alin.(20 din normele Metodologice pentru aplicarea OUG nr. 34/2013 privind organizarea, administrarea și exploatarea pajiștilor permanente și pentru modificarea și completarea Legii fondului funciar nr. 18/1991, cu modificările și completările ulterioare.
- Raportul de specialitate nr. 4060/27.05.2016 al compartimentului agricol și expunerea de motive a primarului comunei cu nr. 4059/27.05.2016,

În temeiul prevederilor art. 36 alin. (1), alin. (2) lit. c), alin. (4); ale art. 39 alin. (1); ale art. 45 alin. (1), ale art. 115 din Legea nr. 215/2001 privind administrația publică locală, republicată, cu modificările și completările ulterioare,

H O T Ă R Ă Ș T E


Art. 1. Se aprobă Amenajamentul pastoral pentru pajiștile proprietatea Comunei Bobota, conform anexei, care face parte integrantă din prezenta hotărâre.

Art. 2. Cu ducere la îndeplinire a prevederilor prezentei hotărâri se obligă Primarul Comunei Bobota prin compartimentul Agricol.


Art. 3. Prezenta se comunică la:

- Institutia Prefectului Județului Sălaj;
- Primarul comunei ;
- Compartimentul agricol;
- Dosar ședință;
- Dosar hotărâri.

PREȘEDINTE DE ȘEDINȚĂ,
FILIP DAN - CLAUDIU



CONTRASEMNEZĂ,
SECRETAR COMUNĂ
ROȘAN MARIANA





MINISTERUL AGRICULTURII ȘI DEZVOLTĂRII RURALE
 DIRECȚIA PENTRU AGRICULTURĂ SALAJ
 OFICIUL PENTRU STUDII PEDOLOGICE ȘI AGROCHIMICE SALAJ
 Zalău, str. C. Coposu, nr. 79/a; tel /fax 0260-610121;
 E-mail :ospa_salaj@yahoo.com
 Nr. 47 / 26.02.2016



Vizat:
 Direcția Agricolă Sălaj
 Director,
 ing. Valentin Duca



Vizat:
 OSPA Sălaj
 Director,
 ing. Antal Călin



AMENAJAMENT PASTORAL

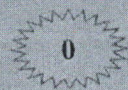
STUDIU PEDOLOGIC ȘI AGROCHIMIC COMPOZIȚIE FLORISTICĂ MĂSURI PEDOAMELIORATIVE

Beneficiar: PRIMĂRIA COMUNEI BOBOTA
 Județul SĂLAJ

Colectivul de elaborare a lucrării:

- ing. pedolog Călin Antal
- ing. agrochimist Maria Antal
- ing. chimist Corina Andrei
- ing. pedolog Bartha Istvan
- cartograf Chira Camelia

ANUL 2016



CUPRINS

INTRODUCERE		Pag
CAPITOLUL I	SITUAȚIA TERITOIAL-ADMINISTRATIVĂ	
	1.1.Amplasarea teritorială a localității	2
	1.2.Denumirea deținătorului legal	2
	1.3.Documente care atestă dreptul de proprietate	2
CAPITOLUL II	ORGANIZAREATERITORIULUI	
	2.1.Denumirea trupurilor de pajiște care fac obiectul studiului	3
	2.2.Întocmirea parcelării	3
	2.3. Baza cartografică utilizată	3
	2.4.Suprafața pajiștilor	3
CAPITOLUL III	CARACTERISTICI GEOGRAFICE ȘI CLIMATICE	
	3.1.Indicarea zonei geografice și caracteristicile reliefului	4
	3.2.Caracteristici pedologice	5
	3.3.Situația sintetică agrochimică pe trupuri	21
	3.4.Rețeaua hidrografică	27
	3.5.Date climatice	27
CAPITOLUL IV	VEGETAȚIA	
	4.1.Date fitoclimatice	28
	4.2.Principalele specii de plante din vegetația pajiștilor	28
CAPITOLUL V	CADRU DE AMENAJARE	
	5.1.Procedee de culegere a datelor din teren	28
	5.2.Durata sezonului de pășunat	28
	5.3.Capacitatea de pășunat	29
CAPITOLUL VI	ORGANIZAREA, ÎMBUNĂTĂȚIREA, DOTAREA ȘI FOLOSIREA PAJIȘTILOR	
	6.1.Lucrări de repunere în valoare a suprafețelor de pajiști	30
	6.2.Lucrări de îmbunătățire a pajiștilor	31
	6.3.Determinarea valorii pastorale	35
	6.4.Stabilirea valorii pastorale pe trupuri de pajiște	37
	6.5.Bonitatea vegetației pe trupuri de pajiști	42
	6.6.Stabilirea încărcăturii cu animale	42
	6.7.Durata optimă a sezonului de pășunat	43
CAPITOLUL VII	DESCRIEREA PARCELARĂ PE TRUPURI	46
CAPITOLUL VIII	DIVERSE	
	8.1.Data intrării în vigoare a lucrării	51
	8.2. Colectivul de elaborare	51
	8.3.Tabel evidența lucrărilor executate anual pe parcelă	52
	8.4.Caracterizarea pedologică pe parcele și lucrări pedoameliorative	53
	8.5.Plan de fertilizare și amendare pe trupuri de pajiști	54
	Bibliografia	55
	Ilustrate reprezentative	56-60
	Cartogramele probelor agrochimice pe trupuri de pajiște de la 1-5	
	Harta încadrării în zonă a pajiștilor	